

DEPARTEMENT DE LA HAUTE GARONNE
COMMUNE DE DONNEVILLE

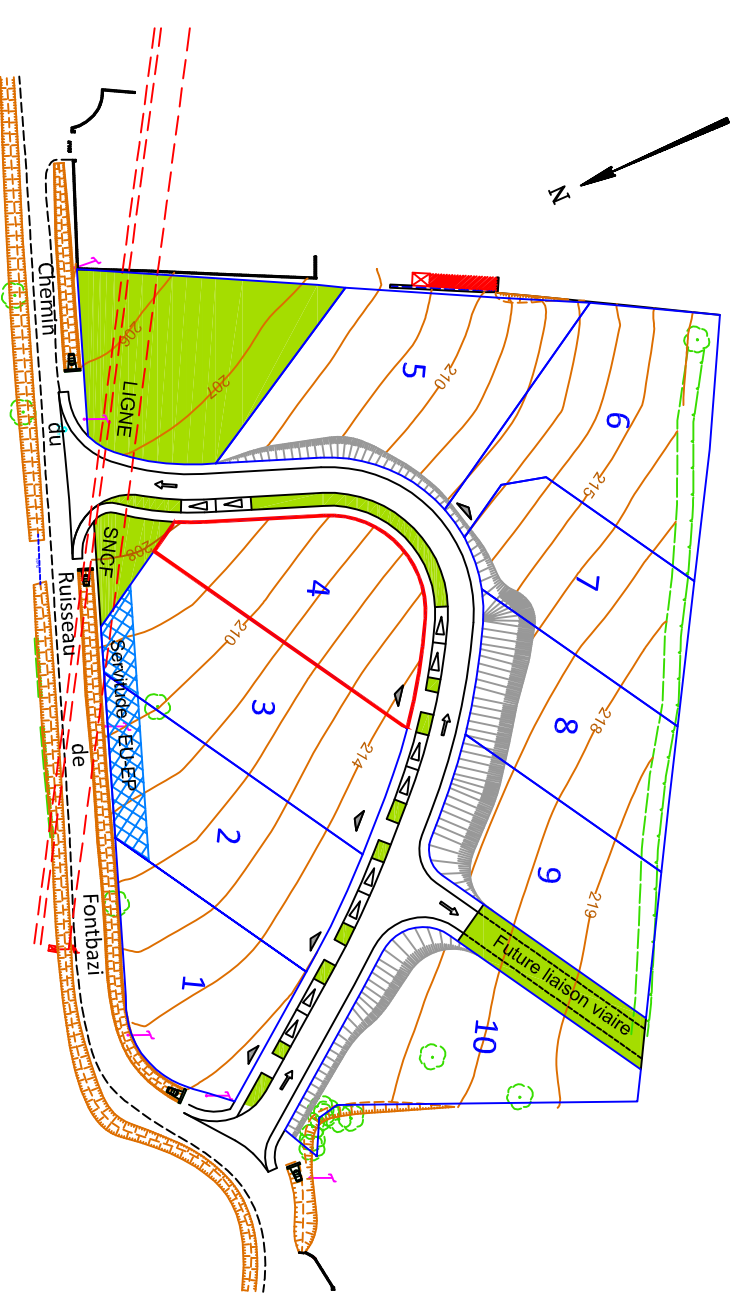
LOTISSEMENT " LES BLES D'AZUR "

PLAN DE BORNAGE DU LOT 4

PLAN DE SITUATION



PLAN D'ENSEMBLE



DESIGNATIONS CADASTRALES

Section : AC
Parcelle : 194
Superficie : 764 m²

Echelle : 1/250

— Périmètre du lot

○ Borne

● Clou ou marque peinture

▬ Parpaings

38.79 Cote de la limite du lot

4.00 Cote de retrait de la borne

217.30 Point altimétrique avant travaux

210 Courbe de niveau avant travaux

△ Place de stationnement

▲ Accès au lot imposé

→ Sens de circulation de la voie du lotissement

↔ Zone d'accès possible au lot

☉ Candélabre

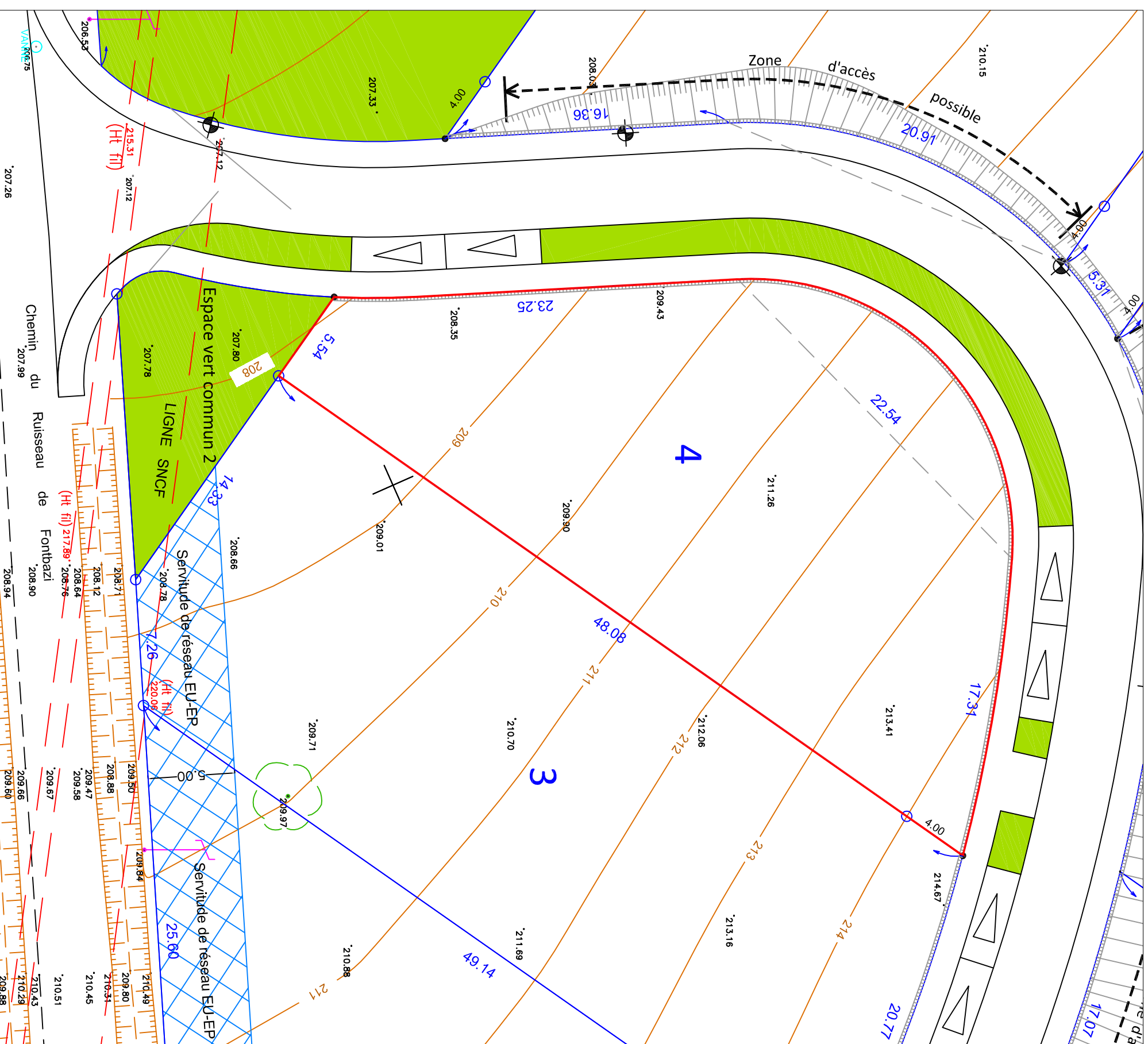
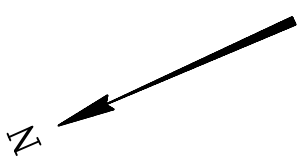
▨ Servitude de réseau EU-EP aux lots 2 et 3

■ Espace vert

Le bornage du lot a été réalisé le 24 Septembre 2018
Le Géomètre expert

Le Maître d'ouvrage

le (ou les) propriétaire (s) du lot



NOTA: plan topographique du terrain avant réalisation des travaux d'aménagement du lotissement