

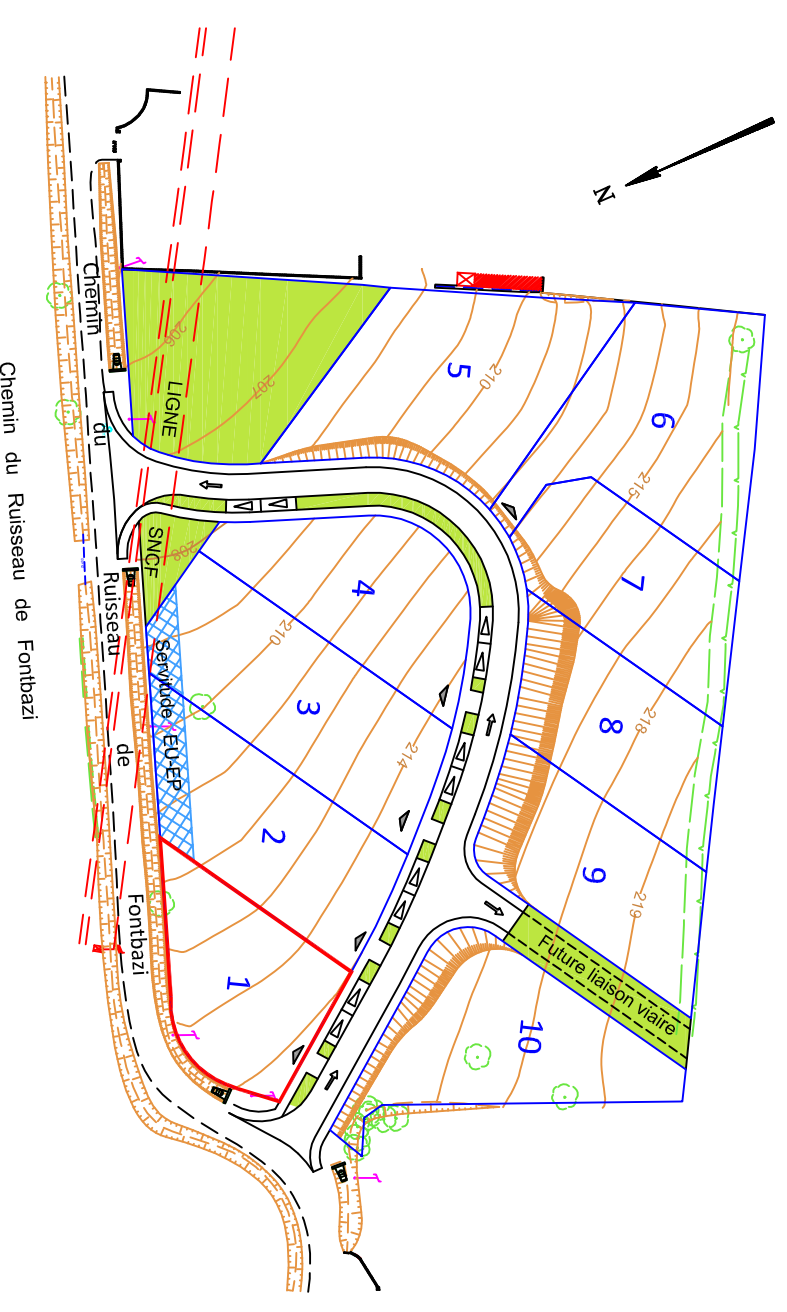
DEPARTEMENT DE LA HAUTE GARONNE  
COMMUNE DE DONNEVILLE

## LOTISSEMENT " LES BLES D'AZUR "

### PLAN DE BORNAGE DU LOT 1

### PLAN PROVISOIRE

#### PLAN D'ENSEMBLE



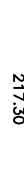









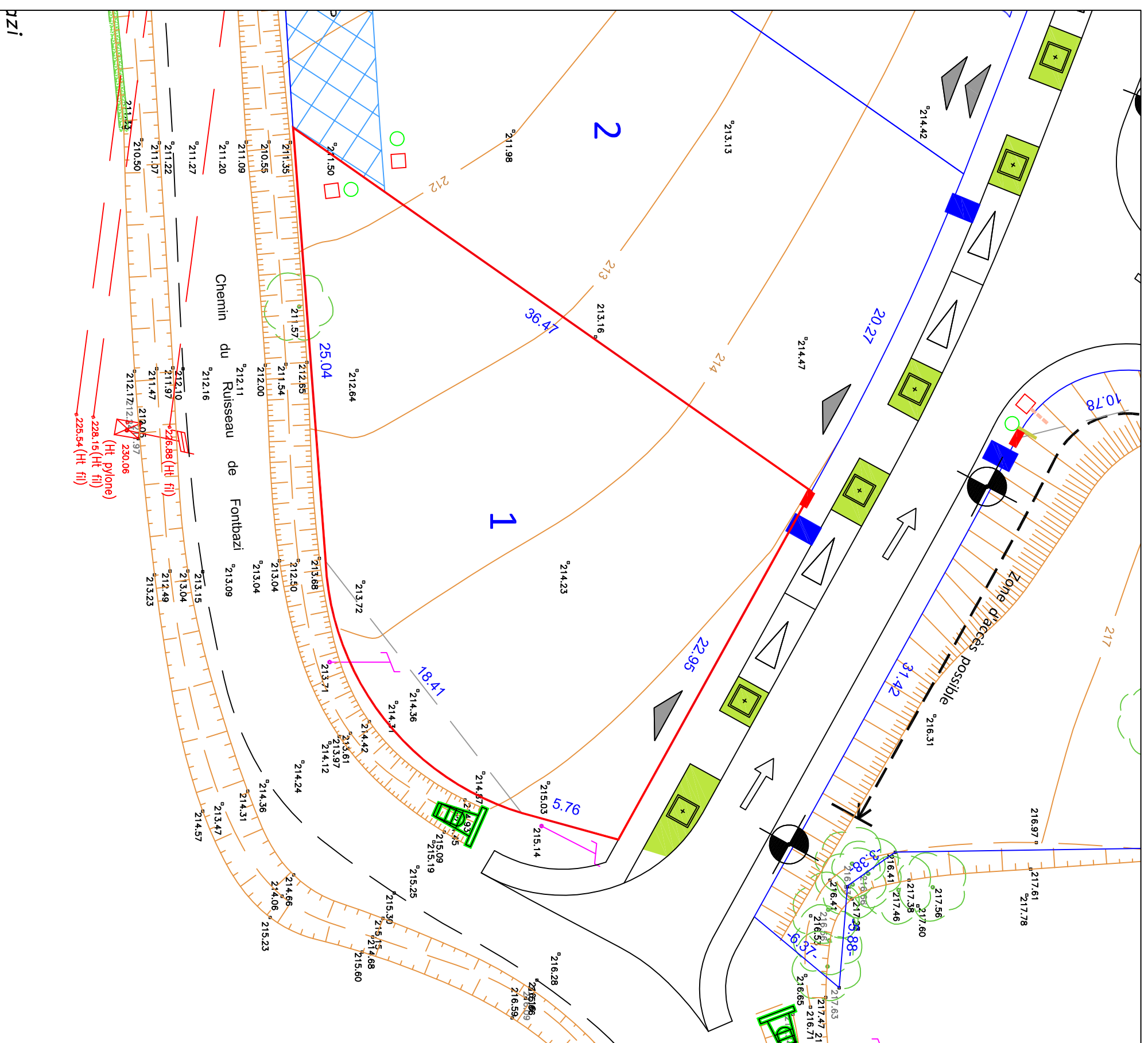

# DESIGNATIONS CADASTRALES

Section : AC  
Parcelle : 197  
Superficie : 680 m<sup>2</sup>

Echelle : 1/250

## PLAN PROVISOIRE

-  Périmètre du lot
-  38.79 Cote de la limite du lot
-  217.30 Point altimétrique avant travaux
-  210 Courbe de niveau avant travaux
-  Place de stationnement
-  Accès au lot imposé
-  Sens de circulation de la voie du lotissement
-  Candélabre
-  Servitude de réseau EU-EP aux lots 2 et 3
-  Espace vert



NOTA: plan topographique du terrain avant réalisation des travaux d'aménagement du lotissement