

DEPARTEMENT DE LA HAUTE GARONNE
COMMUNE DE DONNEVILLE

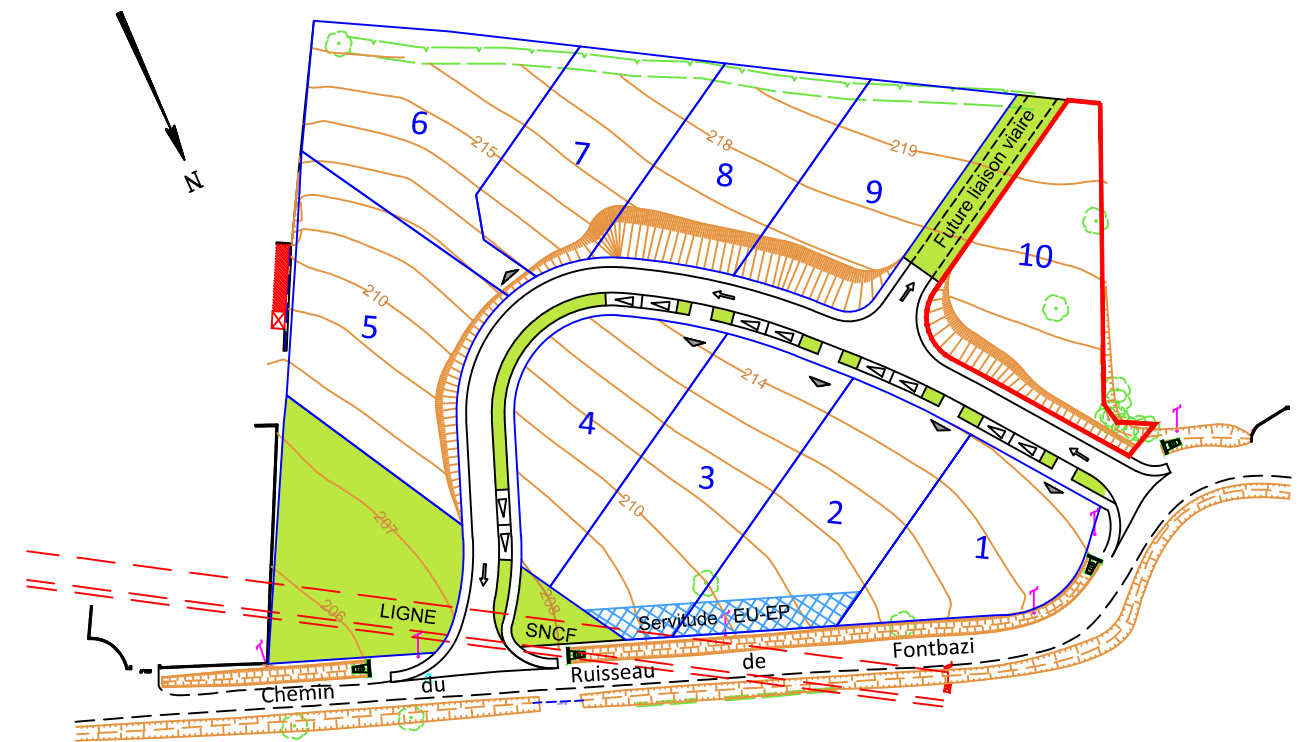
LOTISSEMENT " LES BLES D'AZUR "

PLAN DE BORNAGE DU LOT 10

PLAN PROVISOIRE

PLAN D'ENSEMBLE

PLAN DE SITUATION














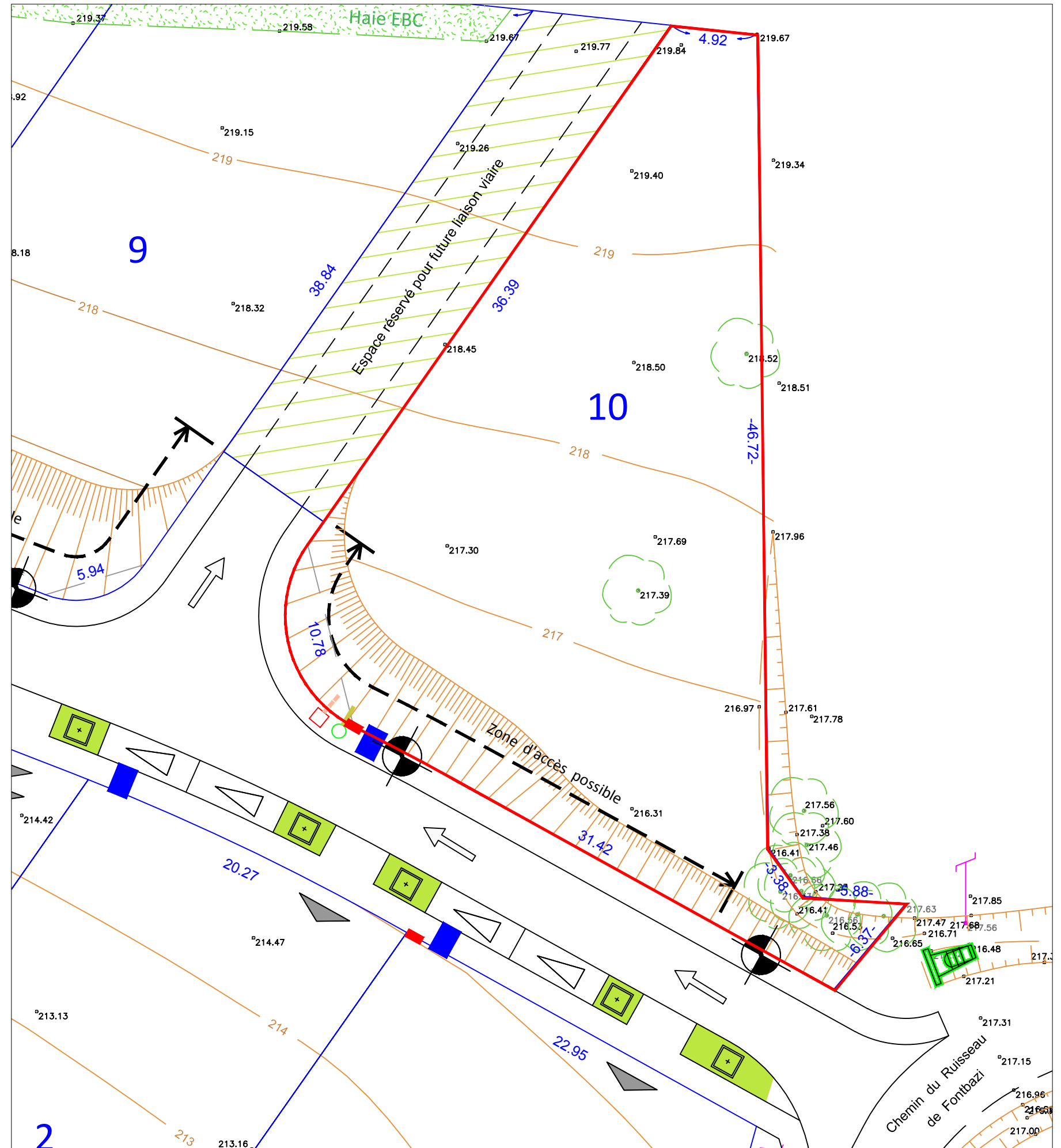
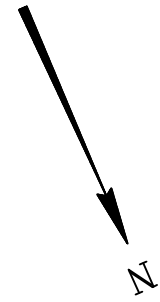
DESIGNATIONS CADASTRALES

Section : AC
Parcelle : 188
Superficie : 924 m²

Echelle : 1/250

PLAN PROVISOIRE

-  Périmètre du lot
-  38.79 Cote de la limite du lot
-  217.30 Point altimétrique avant travaux
-  210 Courbe de niveau avant travaux
-  Place de stationnement
-  Accès au lot imposé
-  Sens de circulation de la voie du lotissement
-  Zone d'accès possible au lot
-  Candélabre
-  Espace vert
-  Haie existante (Espace Boisé Classé)



NOTA: plan topographique du terrain avant réalisation des travaux d'aménagement du lotissement