

DEPARTEMENT DE LA HAUTE GARONNE
COMMUNE DE LEGUEVIN

Maitre d'Ouvrage: DE CHAMBON Bertrand et Pierre-Jean
2, rue Coronda - 11100 BAGES

LOTISSEMENT " L'ENCLOS DE CARRELI "

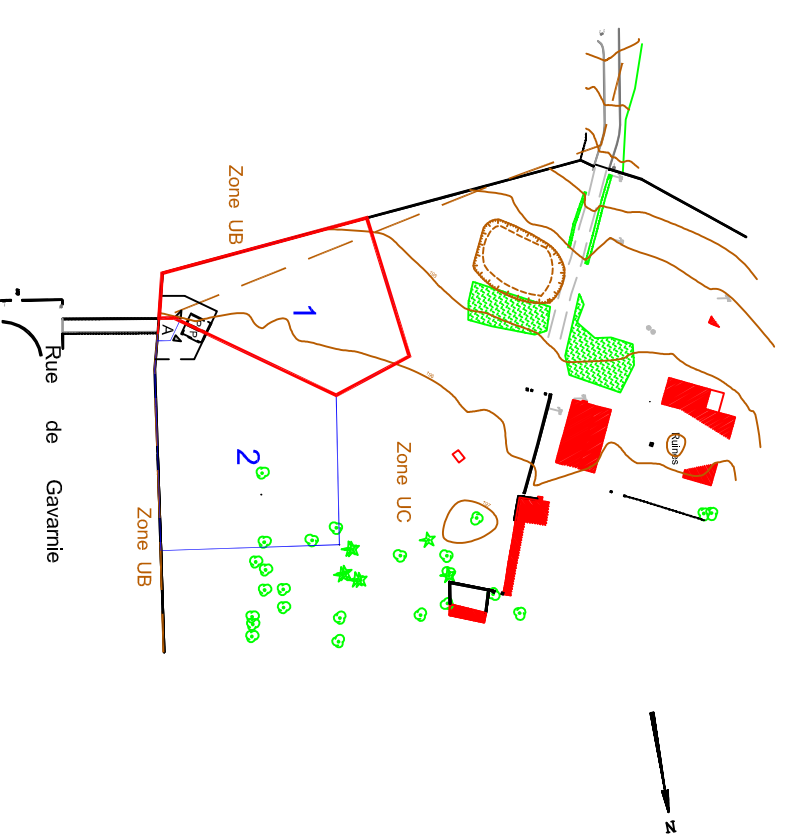
PLAN DE SITUATION



PLAN DE BORNAGE DU LOT 1

PLAN PROVISOIRE

PLAN D'ENSEMBLE



55, avenue Louis Breguet - Bât 6 - 31400 TOULOUSE
Tél : 05 62 475 675 - Fax : 05 61 54 13 71
email : contact@ge-infra-geomètres.com

DATE : 11 Juin 2019
DOSSIER : L03362

DESIGNATIONS CADASTRALES

Section : AB

Parcelle : en attente de numérotation cadastrale

Superficie du lot : 1870 m²



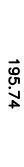







Superficie constructible : 1433 m²

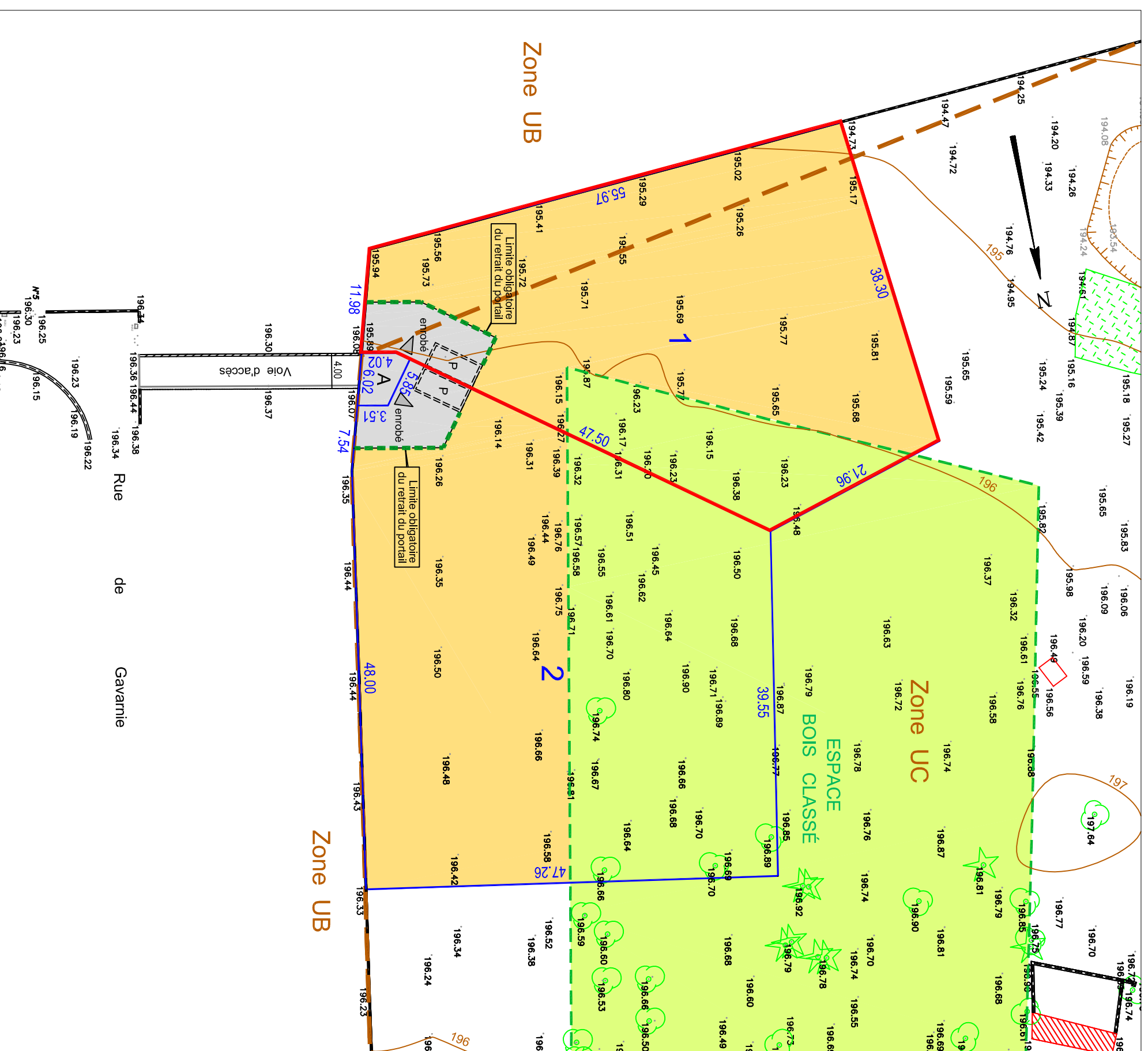
Surface de plancher : 249 m²

Superficie de la parcelle A indivise aux lots 1 et 2 : 28 m²

Echelle : 1/500

PLAN PROVISOIRE

-  Périmètre du lot
-  38.79 Cote de la limite du lot
-  195.74 Point altimétrique avant travaux
-  195 Courbe de niveau avant travaux
-  Accès au lot
-  Zone constructible indicative
-  Espace boisé classé
-  Accès aux lots et parking
-  A Parcelle indivise pour accès aux lots
-  Limite obligatoire du retrait du portail



NOTA: plan topographique du terrain avant réalisation des travaux d'aménagement du lotissement